

VERFAHRENSVERMERKE

- Der Marktgemeinderat des Marktes Dollnstein hat in der Sitzung vom 17.06.2020 die Aufstellung der 13. Änderung des Flächennutzungsplans beschlossen. Der Aufstellungsbeschluss wurde am 31.07.2020 ortsüblich bekanntgemacht.
- Die frühzeitige Öffentlichkeitsbeteiligung gemäß § 3 Abs. 1 BauGB mit öffentlicher Darlegung und Anhörung für den Vorentwurf der 13. Änderung des Flächennutzungsplans in der Fassung vom 17.06.2020 hat in der Zeit vom 10.08.2020 bis einschließlich 18.09.2020 stattgefunden.
- Die frühzeitige Beteiligung der Behörden und sonstigen Träger öffentlicher Belange gemäß § 4 Abs. 1 BauGB für den Vorentwurf der 13. Änderung des Flächennutzungsplans in der Fassung vom 17.06.2020 hat in der Zeit vom 10.08.2020 bis einschließlich 18.09.2020 stattgefunden.
- Zu dem Entwurf der 13. Änderung des Flächennutzungsplans in der Fassung vom wurden die Behörden und sonstigen Träger öffentlicher Belange gemäß § 4 Abs. 2 BauGB in der Zeit vom bis beteiligt.
- Der Entwurf der 13. Änderung des Flächennutzungsplans in der Fassung vom wurde mit der Begründung gemäß § 3 Abs. 2 BauGB in der Zeit vom bis öffentlich ausgelegt.
- Der Markt Dollnstein hat mit Beschluss des Marktgemeinderates vom die 13. Änderung des Flächennutzungsplans in der Fassung vom festgestellt.

Dollnstein, den

(Siegel)

.....
(1. Bürgermeister)

- Das Landratsamt hat die 13. Änderung des Flächennutzungsplans mit Bescheid vom AZ gemäß § 6 BauGB genehmigt.

(Siegel)

.....
(1. Bürgermeister)

8) Ausgefertigt

Dollnstein, den

(Siegel)

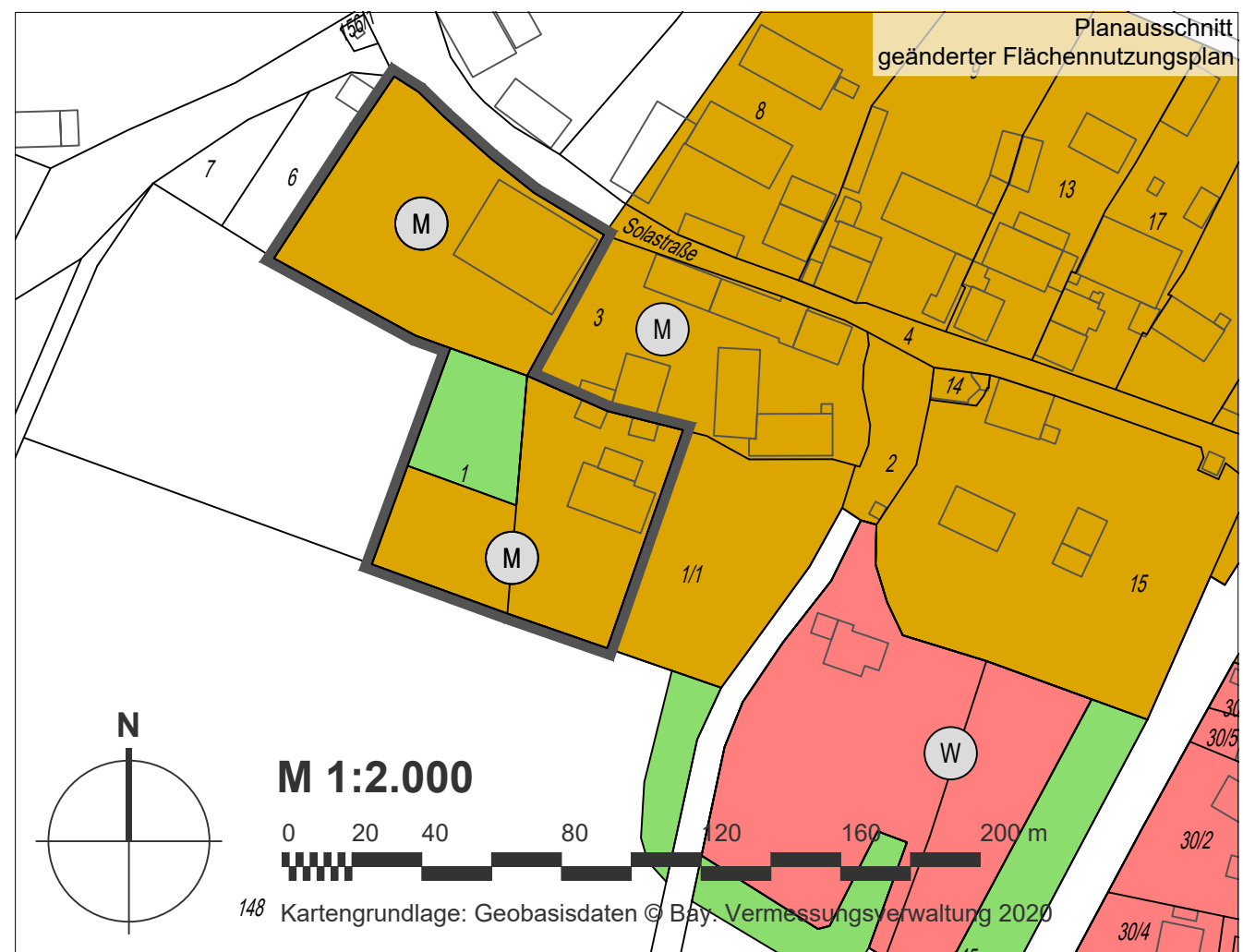
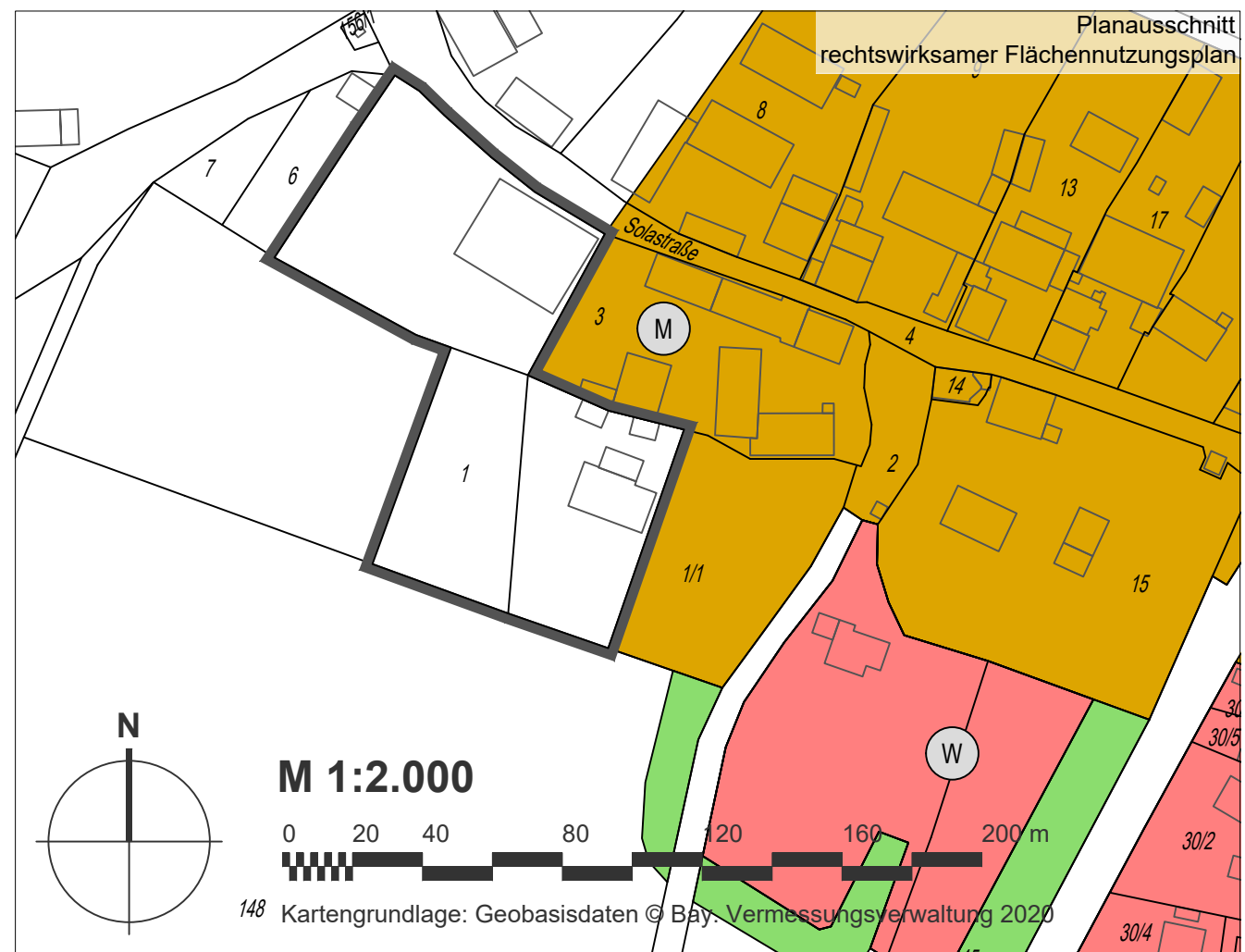
.....
(1. Bürgermeister)

- Die Erteilung der Genehmigung der 13. Änderung des Flächennutzungsplans wurde am gemäß § 6 Abs. 5 BauGB ortsüblich bekannt gemacht. Die 13. Änderung des Flächennutzungsplans ist damit wirksam.

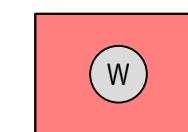
Dollnstein, den

(Siegel)

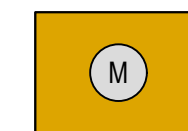
.....
(1. Bürgermeister)




LEGENDE



Wohnbauflächen



Gemischte Bauflächen



Grünflächen



Grenze des räumlichen Geltungsbereiches



Markt Dollnstein
Papst-Viktor-Str. 35
91795 Dollnstein

13. Änderung Flächennutzungsplan im Parallelverfahren

Format	letzte Änderung:	Datum der Planfassung:	Plan Nr.:
DIN A3 ÜL	09.11.2020	28.10.2020	1081-FNP-2
TB MARKERT Stadtplaner * Landschaftsarchitekt PartG mbB Peter Märkert, Stadtplaner und Landschaftsarchitekt Matthias Frischhauer, Stadtplaner Adrian Mendes, Stadtplaner		Planfassung:	
Bearbeitung: Raphael Schneider		Entwurf	
Pflanzentwurf Str. 34 90459 Nürnberg Amtsgericht Nürnberg PR 296 UST-IdNr. DE315889497		 Stadtplaner · Landschaftsarchitekten	
Tel. (0911) 996876-0 Fax (0911) 996876-24		info@tb-markert.de https://www.tb-markert.de	