

VERFAHRENSVERMERKE

- 1) Der Marktgemeinderat des Marktes Dollnstein hat in der Sitzung vom 14.03.2018 die Aufstellung der 11. Änderung des Flächennutzungsplans beschlossen. Der Aufstellungsbeschluss wurde am 22.03.2018 ortsüblich bekanntgemacht.
- 2) Die frühzeitige Öffentlichkeitsbeteiligung gemäß § 3 Abs. 1 BauGB mit öffentlicher Darlegung und Anhörung für den Vorentwurf der 11. Änderung des Flächennutzungsplans in der Fassung vom 24.04.2018 hat in der Zeit vom 25.05.2018 bis einschließlich 25.06.2018 stattgefunden.
- 3) Die frühzeitige Beteiligung der Behörden und sonstigen Träger öffentlicher Belange gemäß § 4 Abs. 1 BauGB für den Vorentwurf der 11. Änderung des Flächennutzungsplans in der Fassung vom 24.04.2018 hat in der Zeit vom 25.05.2018 bis einschließlich 25.06.2018 stattgefunden.
- 4) Zu dem Entwurf der 11. Änderung des Flächennutzungsplans in der Fassung vom 12.12.2018 wurden die Behörden und sonstigen Träger öffentlicher Belange gemäß § 4 Abs. 2 BauGB in der Zeit vom 10.12.2019 bis 24.01.2020 beteiligt.
- 5) Der Entwurf der 11. Änderung des Flächennutzungsplans in der Fassung vom 12.12.2018 wurde mit der Begründung gemäß § 3 Abs. 2 BauGB in der Zeit vom 10.12.2019 bis 24.01.2020 öffentlich ausgelegt.
- 6) Der Markt Dollnstein hat mit Beschluss des Marktgemeinderates vom 19.02.2020 die 11. Änderung des Flächennutzungsplans in der Fassung vom 19.02.2020 festgestellt.

Dollnstein, den

(Siegel)

(1. Bürgermeister)

- 7) Das Landratsamt hat die 11. Änderung des Flächennutzungsplans mit Bescheid vom AZ gemäß § 6 BauGB genehmigt.

(Siegel)

(1. Bürgermeister)

8) Ausgefertigt

Dollnstein, den

(Siegel)

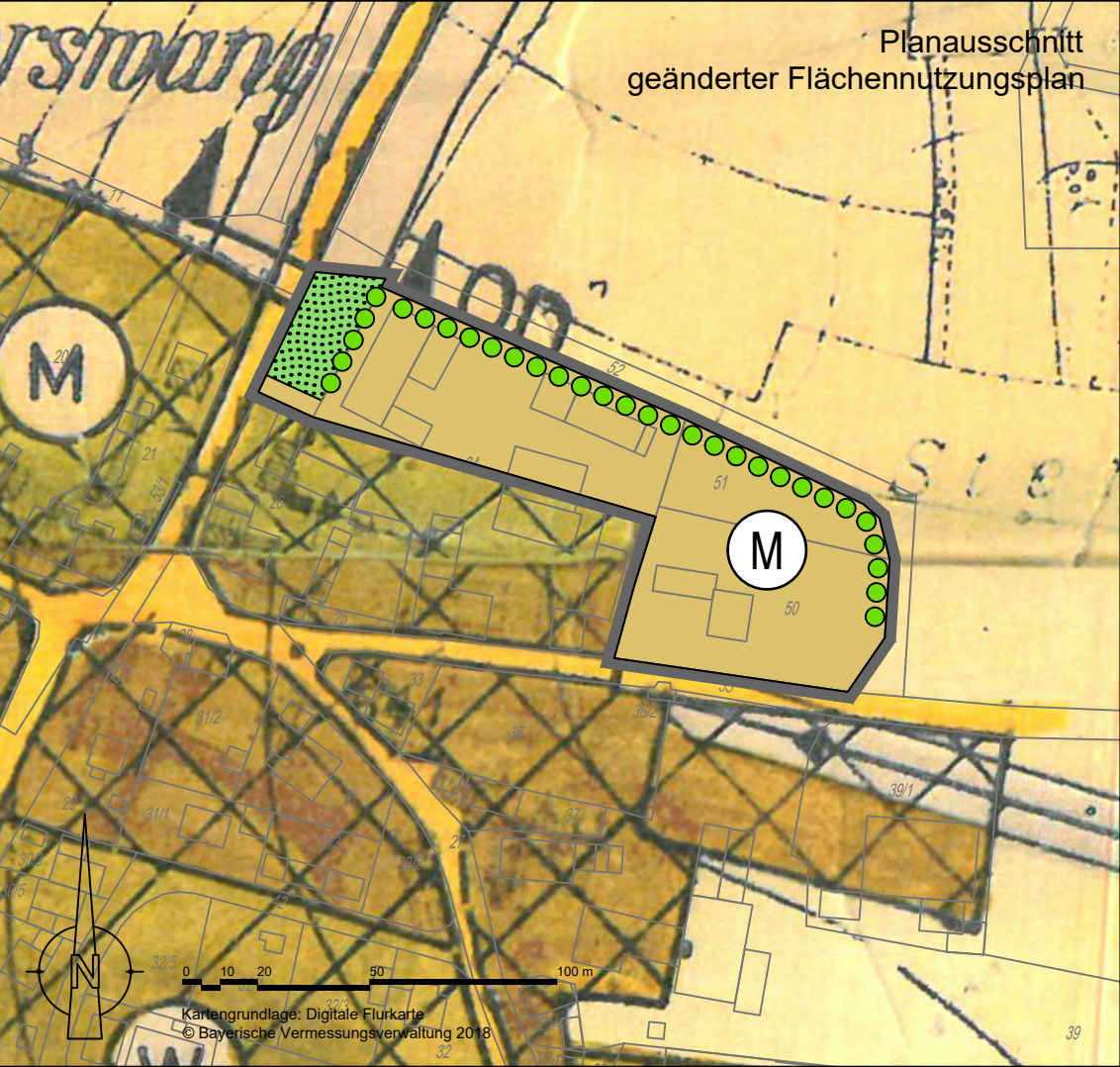
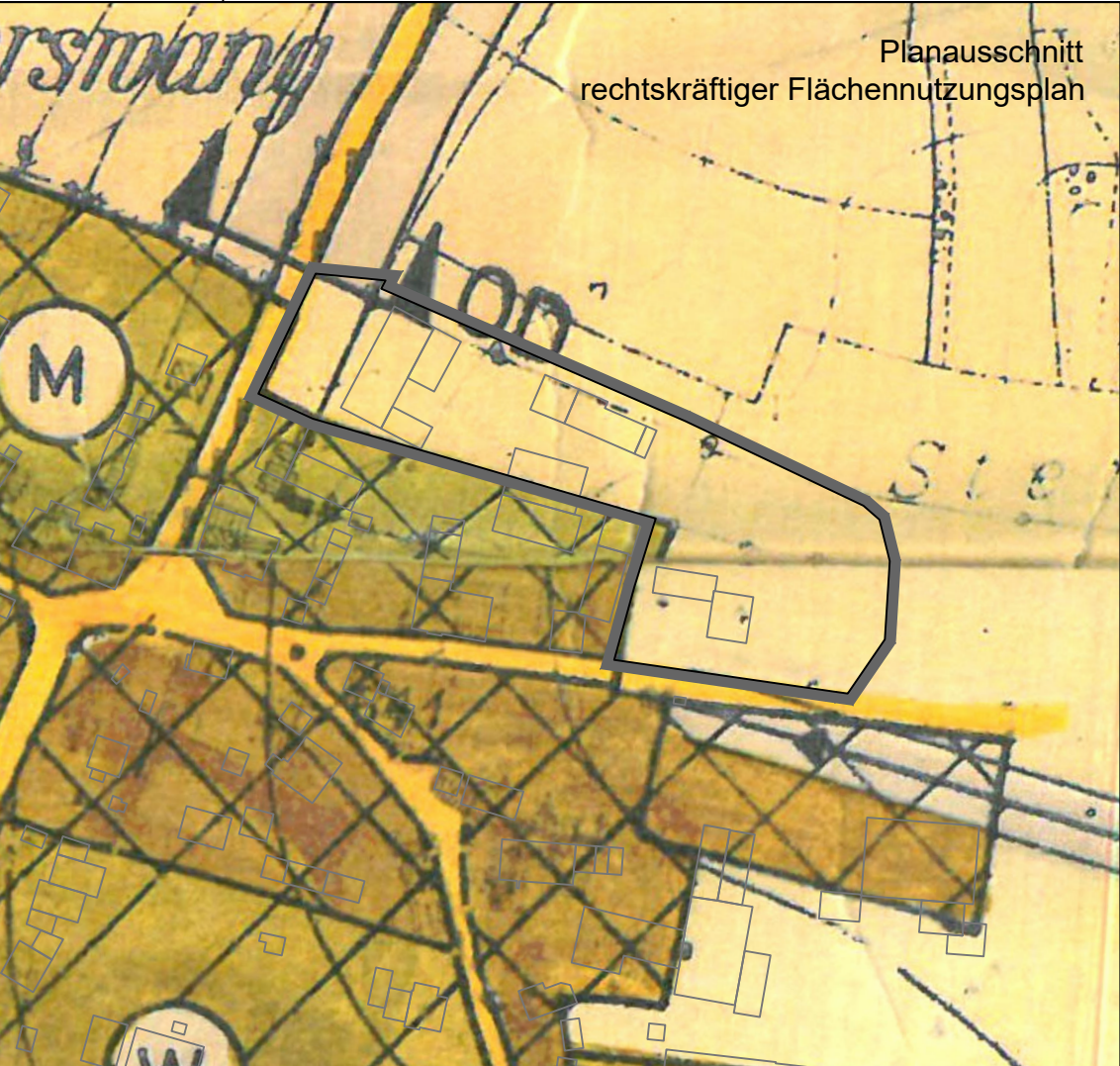
(1. Bürgermeister)

- 9) Die Erteilung der Genehmigung der 11. Änderung des Flächennutzungsplans wurde am gemäß § 6 Abs. 5 BauGB ortsüblich bekannt gemacht. Die 11. Änderung des Flächennutzungsplans ist damit wirksam.

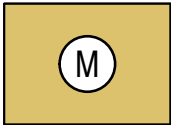
Dollnstein, den

(Siegel)


(1. Bürgermeister)



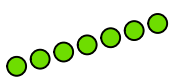
Legende



Mischbauflächen



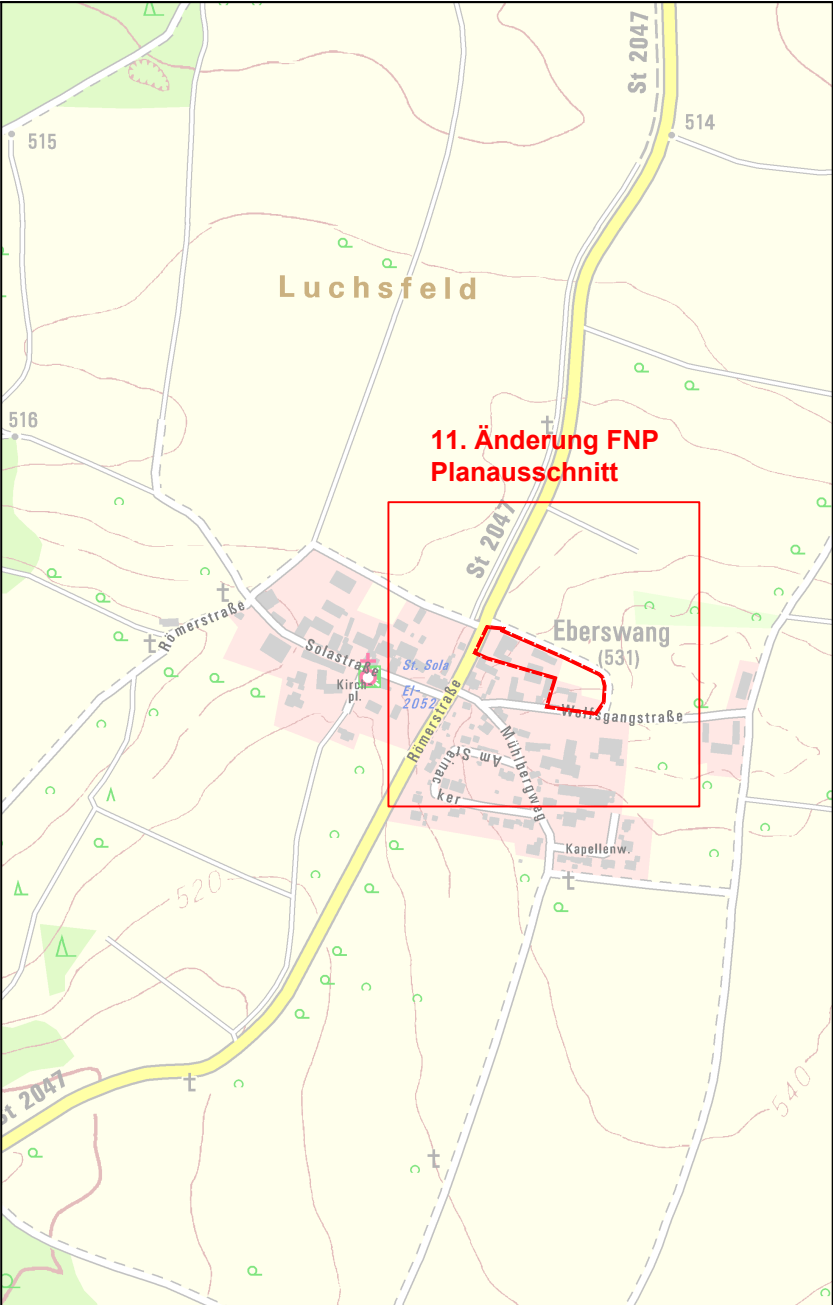
Grünflächen



Ortsrandeingrünung



Grenze des räumlichen Geltungsbereiches



1:10.000 Übersichtsplan, Kartengrundlage: Digitale Ortskarte © Bay. Vermessungsverwaltung 2018



Markt Dollnstein
Papst-Viktor-Str. 35
91795 Dollnstein

Planinhalt:
11. Änderung Flächennutzungsplan

Ausfertigung		Genehmigungsfassung
Maßstab: 1:2.000	bearb.: rs gez.: rs	Pillenreuther Str. 34 90459 Nürnberg Tel. 0911 999876-0 Fax 0911 999876-54 www.tb-markert.de TB MARKERT Stadtplaner · Landschaftsarchitekten
Format: DIN A3 ÜL	Plannr.: 903-FNP-3	
Datum: 19.02.2020		