

VERFAHENSVERMERKE

- 1) Der Marktgemeinderat des Marktes Dollnstein hat in der Sitzung vom 14.03.2018 die Aufstellung der 11. Änderung des Flächennutzungsplans beschlossen. Der Aufstellungsbeschluss wurde am 22.03.2018 ortsüblich bekanntgemacht.
- 2) Die frühzeitige Öffentlichkeitsbeteiligung gemäß § 3 Abs. 1 BauGB mit öffentlicher Darlegung und Anhörung für den Vorentwurf der 11. Änderung des Flächennutzungsplans in der Fassung vom 24.04.2018 hat in der Zeit vom 25.05.2018 bis einschließlich 25.06.2018 stattgefunden.
- 3) Die frühzeitige Beteiligung der Behörden und sonstigen Träger öffentlicher Belange gemäß § 4 Abs. 1 BauGB für den Vorentwurf der 11. Änderung des Flächennutzungsplans in der Fassung vom 24.04.2018 hat in der Zeit vom 25.05.2018 bis einschließlich 25.06.2018 stattgefunden.
- 4) Zu dem Entwurf der 11. Änderung des Flächennutzungsplans in der Fassung vom wurden die Behörden und sonstigen Träger öffentlicher Belange gemäß § 4 Abs. 2 BauGB in der Zeit vom bis beteiligt.
- 5) Der Entwurf der 11. Änderung des Flächennutzungsplans in der Fassung vom wurde mit der Begründung gemäß § 3 Abs. 2 BauGB in der Zeit vom bis öffentlich ausgelegt.
- 6) Der Markt Dollnstein hat mit Beschluss des Marktgemeinderates vom die 11. Änderung des Flächennutzungsplans in der Fassung vom festgestellt.

Dollnstein, den

(Siegel)

.....
(1. Bürgermeister)

- 7) Das Landratsamt hat die 11. Änderung des Flächennutzungsplans mit Bescheid vom AZ gemäß § 6 BauGB genehmigt.

(Siegel)

.....
(1. Bürgermeister)

8) Ausgefertigt

Dollnstein, den

(Siegel)

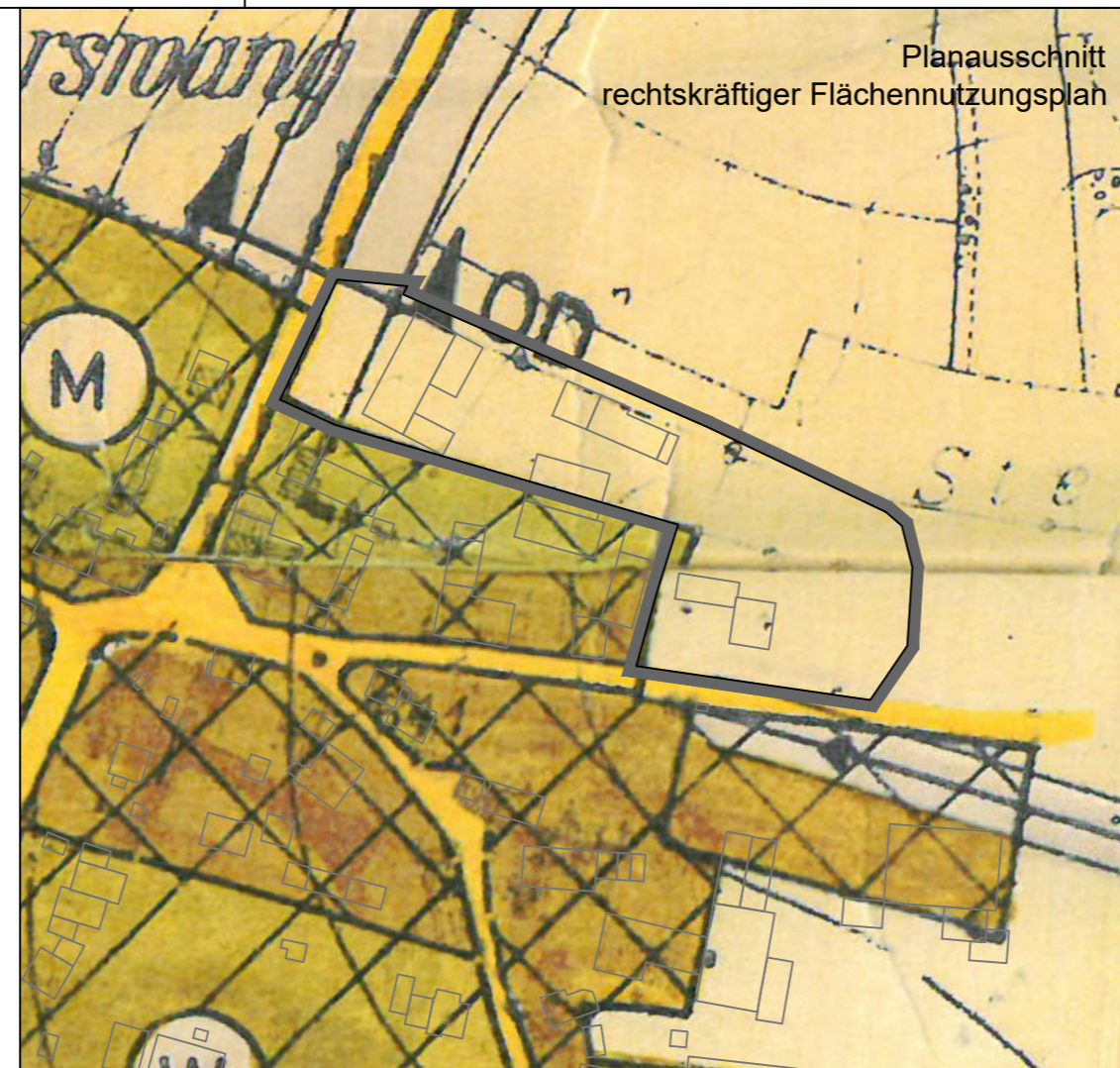
.....
(1. Bürgermeister)

- 9) Die Erteilung der Genehmigung der 11. Änderung des Flächennutzungsplans wurde am gemäß § 6 Abs. 5 BauGB ortsüblich bekannt gemacht. Die 11. Änderung des Flächennutzungsplans ist damit wirksam.

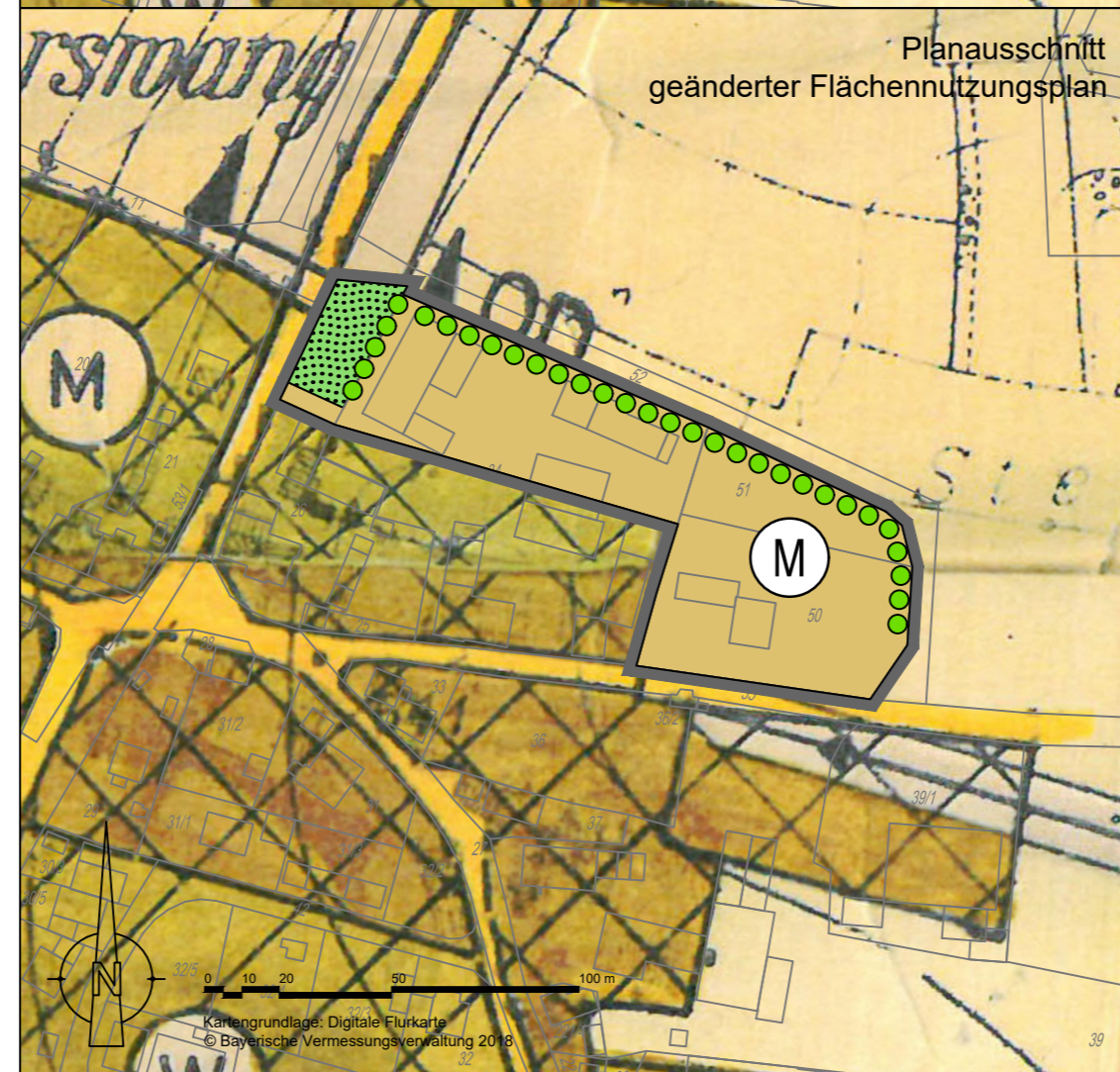
Dollnstein, den

(Siegel)

.....
(1. Bürgermeister)

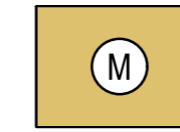


Planausschnitt
rechtskräftiger Flächennutzungsplan




Planausschnitt
geänderter Flächennutzungsplan

Legende




Mischbauflächen



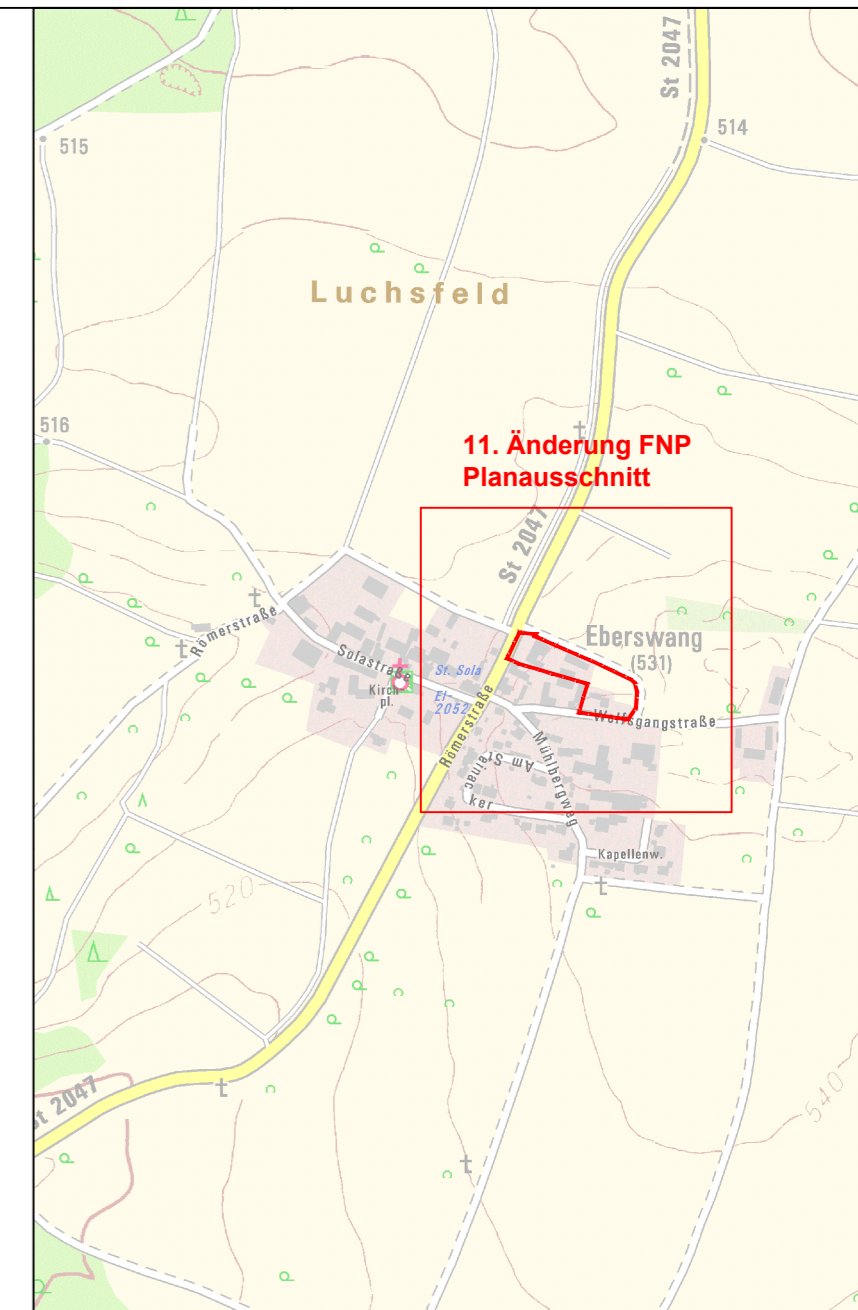
Grünflächen




Ortsrandeingrünung



Grenze des räumlichen Geltungsbereiches



1:10.000 Übersichtsplan, Kartengrundlage: Digitale Ortskarte © Bay. Vermessungsverwaltung 2018



Markt Dollnstein
Papst-Viktor-Str. 35
91795 Dollnstein

Planinhalt:
11. Änderung Flächennutzungsplan

Ausfertigung

Entwurf

Maßstab:
1:2.000

bearb.: rs

gez.: rs

Format: DIN A3 ÜL

Plannr.:
903-FNP-2

Datum: 12.12.2018

Pillenreuther Str. 34
90459 Nürnberg
Tel. 0911 999876-0
Fax 0911 999876-54
www.tb-markert.de

info@tb-markert.de
TB MARKERT
Stadtplaner - Landschaftsarchitekten



Kartengrundlage: Digitale Flurkarte
© Bayerische Vermessungsverwaltung 2018