

VERFAHRENSVERMERKE

- 1) Der Marktgemeinderat des Marktes Dollnstein hat in der Sitzung vom 10.04.2019 die Aufstellung der 12. Änderung des Flächennutzungsplans beschlossen. Der Aufstellungsbeschluss wurde am 05.07.2019 ortsüblich bekanntgemacht.
- 2) Die frühzeitige Öffentlichkeitsbeteiligung gemäß § 3 Abs. 1 BauGB mit öffentlicher Darlegung und Anhörung für den Vorentwurf der 12. Änderung des Flächennutzungsplans in der Fassung vom 10.04.2019 hat in der Zeit vom 09.08.2019 bis einschließlich 09.09.2019 stattgefunden.
- 3) Die frühzeitige Beteiligung der Behörden und sonstigen Träger öffentlicher Belange gemäß § 4 Abs. 1 BauGB für den Vorentwurf der 12. Änderung des Flächennutzungsplans in der Fassung vom 10.04.2019 hat in der Zeit vom 09.08.2019 bis einschließlich 09.09.2019 stattgefunden.
- 4) Zu dem Entwurf der 12. Änderung des Flächennutzungsplans in der Fassung vom wurden die Behörden und sonstigen Träger öffentlicher Belange gemäß § 4 Abs. 2 BauGB in der Zeit vom bis beteiligt.
- 5) Der Entwurf der 12. Änderung des Flächennutzungsplans in der Fassung vom wurde mit der Begründung gemäß § 3 Abs. 2 BauGB in der Zeit vom bis öffentlich ausgelegt.
- 6) Der Markt Dollnstein hat mit Beschluss des Marktgemeinderates vom die 12. Änderung des Flächennutzungsplans in der Fassung vom festgestellt.

Dollnstein, den

(Siegel)

.....
(1. Bürgermeister)

- 7) Das Landratsamt hat die 12. Änderung des Flächennutzungsplans mit Bescheid vom AZ gemäß § 6 BauGB genehmigt.

(Siegel)

.....
(1. Bürgermeister)

8) Ausgefertigt

Dollnstein, den

(Siegel)

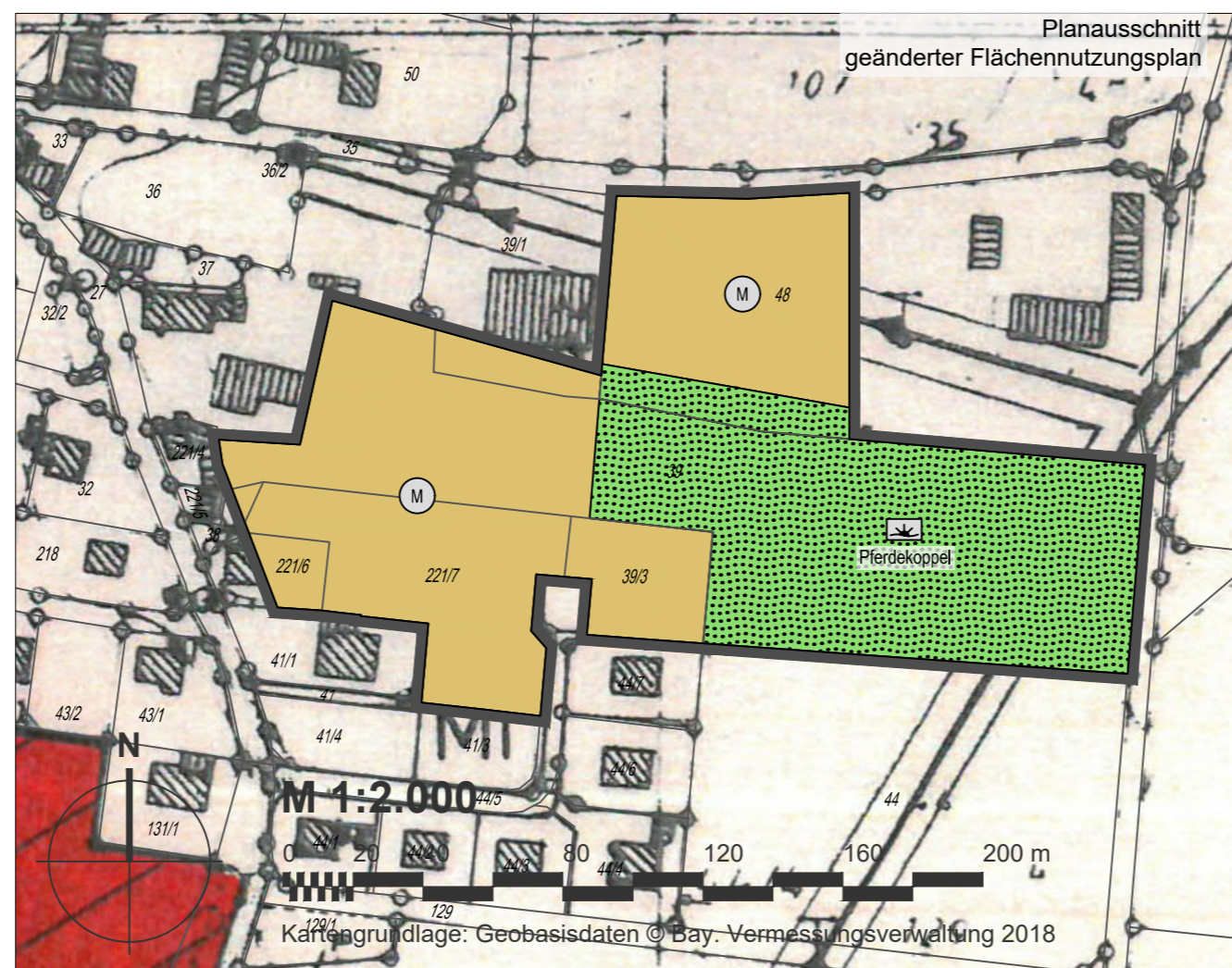
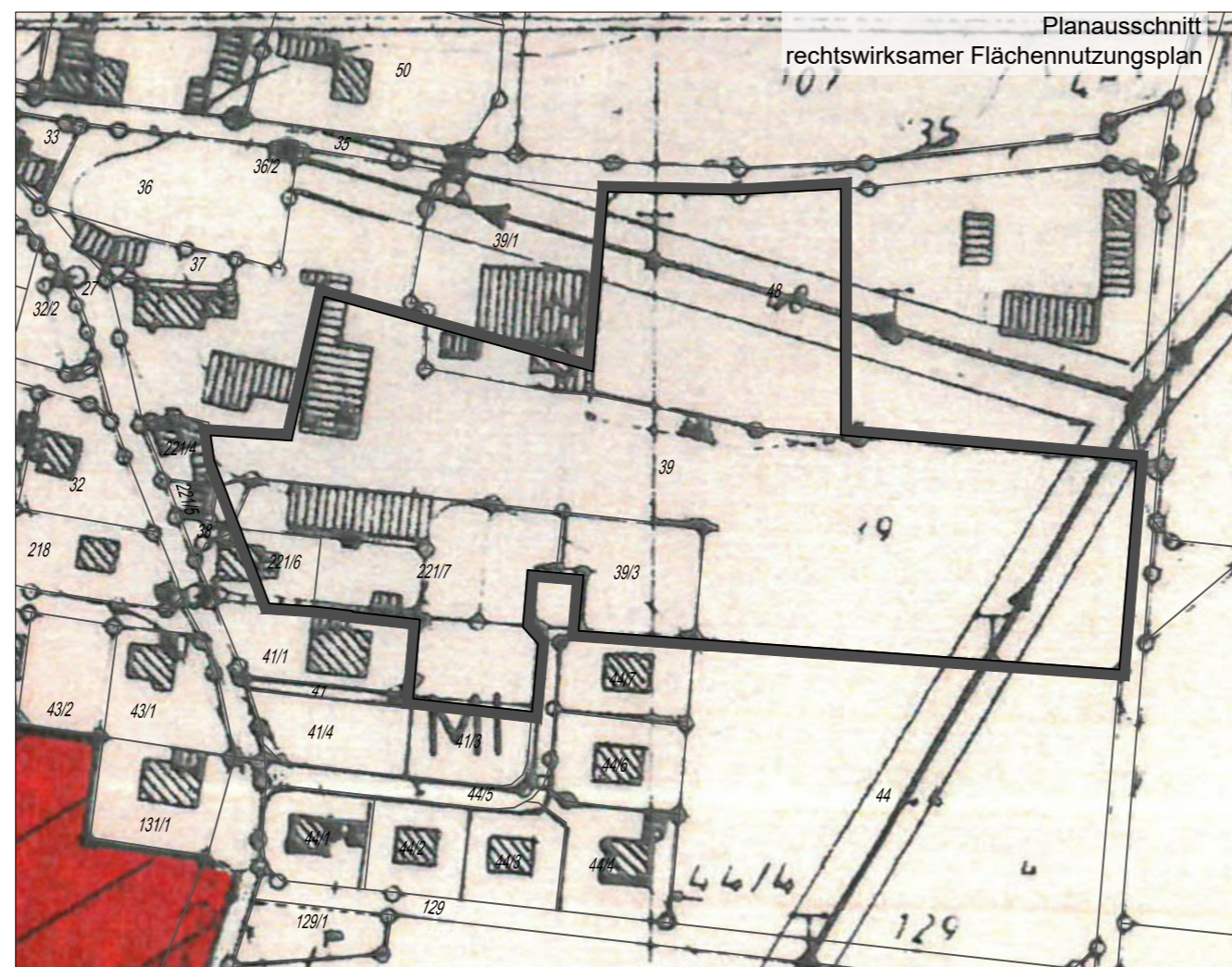
.....
(1. Bürgermeister)

- 9) Die Erteilung der Genehmigung der 12. Änderung des Flächennutzungsplans wurde am gemäß § 6 Abs. 5 BauGB ortsüblich bekannt gemacht. Die 12. Änderung des Flächennutzungsplans ist damit wirksam.

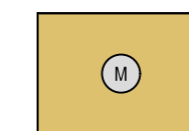
Dollnstein, den

(Siegel)


.....
(1. Bürgermeister)



LEGENDE



Gemischte Bauflächen



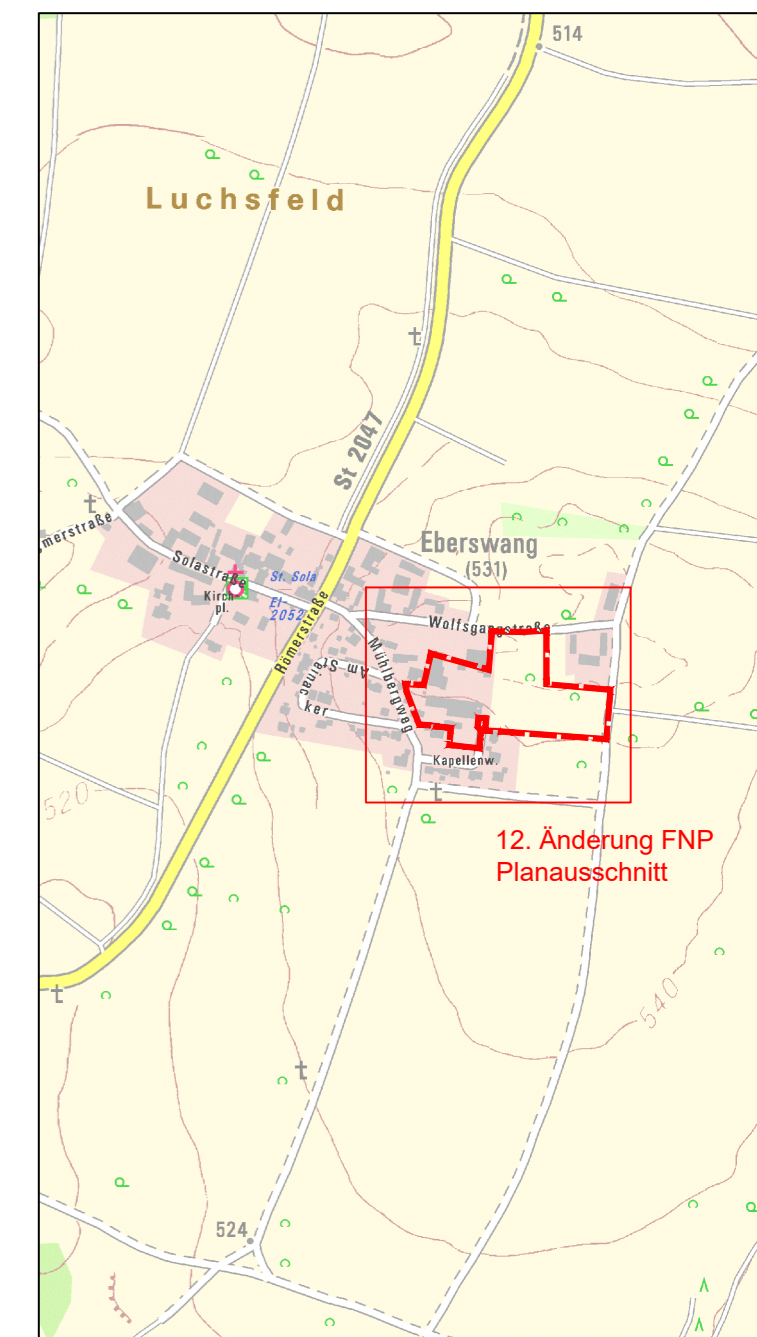
Grünflächen



Freizeit und Erholung (Pferdekoppel)



Grenze des räumlichen Geltungsbereiches



Übersichtsplan M 1:10.000, Kartengrundlage © Geobasisdaten Bay. Vermessungsverwaltung 2018



Markt Dollnstein
Papst-Viktor-Str. 35
91795 Dollnstein

12. Änderung Flächennutzungsplan im Parallelverfahren

Format	letzte Änderung:	Datum der Planfassung:	Plan Nr.:
DIN A3 ÜL	03.05.2019	09.10.2019	941-FNP-2
TB MARKERT Stadtplaner * Landschaftsarchitekt PartG mbB Peter Markert, Stadtplaner und Landschaftsarchitekt Matthias Fleischauer, Stadtplaner Adrian Merdes, Stadtplaner		Planfassung:	
Bearbeitung: Raphael Schneider		Entwurf	
Pflanzreuther Str. 34 90459 Nürnberg Amtsgericht Nürnberg PR 286 USt-IdNr. DE315889497		Tel. (0911) 99676-0 Fax (0911) 99676-54 info@tb-markert.de http://www.tb-markert.de	
TB MARKERT Stadtplaner - Landschaftsarchitekten			