

VERFAHRENSVERMERKE

- 1) Der Marktgemeinderat des Marktes Dollnstein hat in der Sitzung vom 10.04.2019 die Aufstellung der 12. Änderung des Flächennutzungsplans beschlossen. Der Aufstellungsbeschluss wurde am 05.07.2019 ortsüblich bekanntgemacht.
- 2) Die frühzeitige Öffentlichkeitsbeteiligung gemäß § 3 Abs. 1 BauGB mit öffentlicher Darlegung und Anhörung für den Vorentwurf der 12. Änderung des Flächennutzungsplans in der Fassung vom hat in der Zeit vom bis einschließlich stattgefunden.
- 3) Die frühzeitige Beteiligung der Behörden und sonstigen Träger öffentlicher Belange gemäß § 4 Abs. 1 BauGB für den Vorentwurf der 12. Änderung des Flächennutzungsplans in der Fassung vom hat in der Zeit vom bis einschließlich stattgefunden.
- 4) Zu dem Entwurf der 12. Änderung des Flächennutzungsplans in der Fassung vom wurden die Behörden und sonstigen Träger öffentlicher Belange gemäß § 4 Abs. 2 BauGB in der Zeit vom bis beteiligt.
- 5) Der Entwurf der 12. Änderung des Flächennutzungsplans in der Fassung vom wurde mit der Begründung gemäß § 3 Abs. 2 BauGB in der Zeit vom bis öffentlich ausgelegt.
- 6) Der Markt Dollnstein hat mit Beschluss des Marktgemeinderates vom die 12. Änderung des Flächennutzungsplans in der Fassung vom festgestellt.

Dollnstein, den

(Siegel)

.....
(1. Bürgermeister)

- 7) Das Landratsamt hat die 12. Änderung des Flächennutzungsplans mit Bescheid vom AZ gemäß § 6 BauGB genehmigt.

(Siegel)

.....
(1. Bürgermeister)

8) Ausgefertigt

Dollnstein, den

(Siegel)

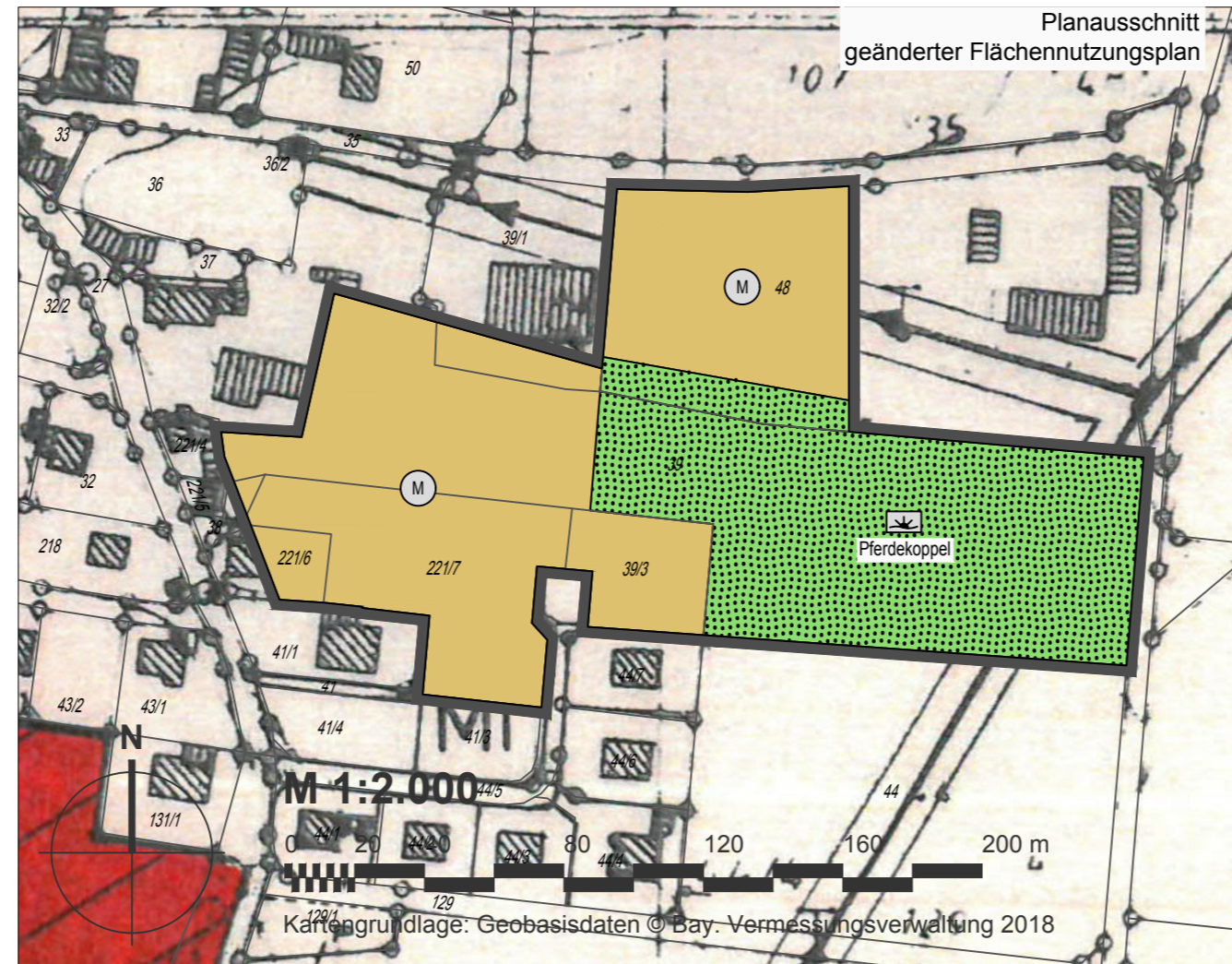
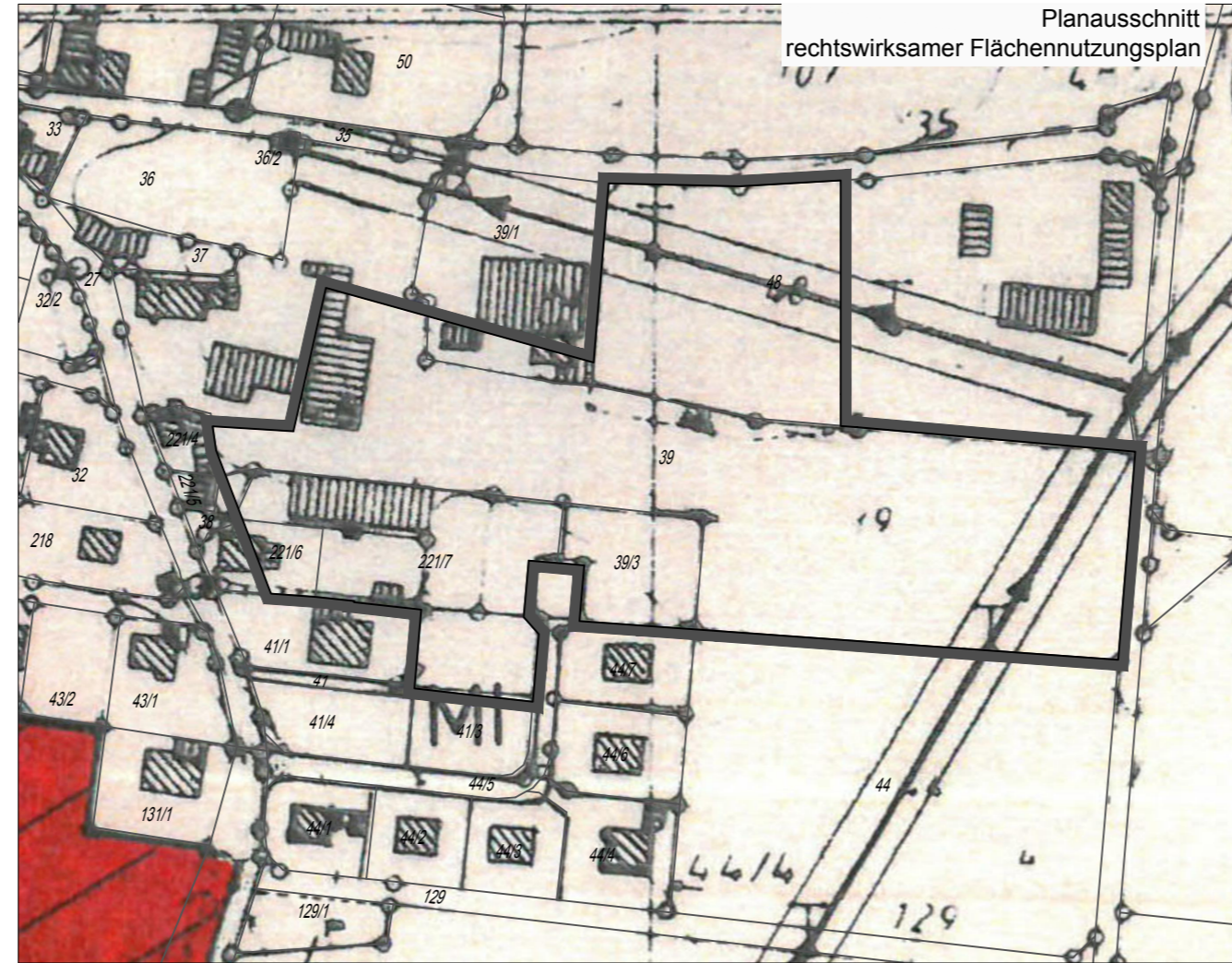
.....
(1. Bürgermeister)

- 9) Die Erteilung der Genehmigung der 12. Änderung des Flächennutzungsplans wurde am gemäß §6 Abs. 5 BauGB ortsüblich bekannt gemacht. Die 12. Änderung des Flächennutzungsplans ist damit wirksam.

Dollnstein, den

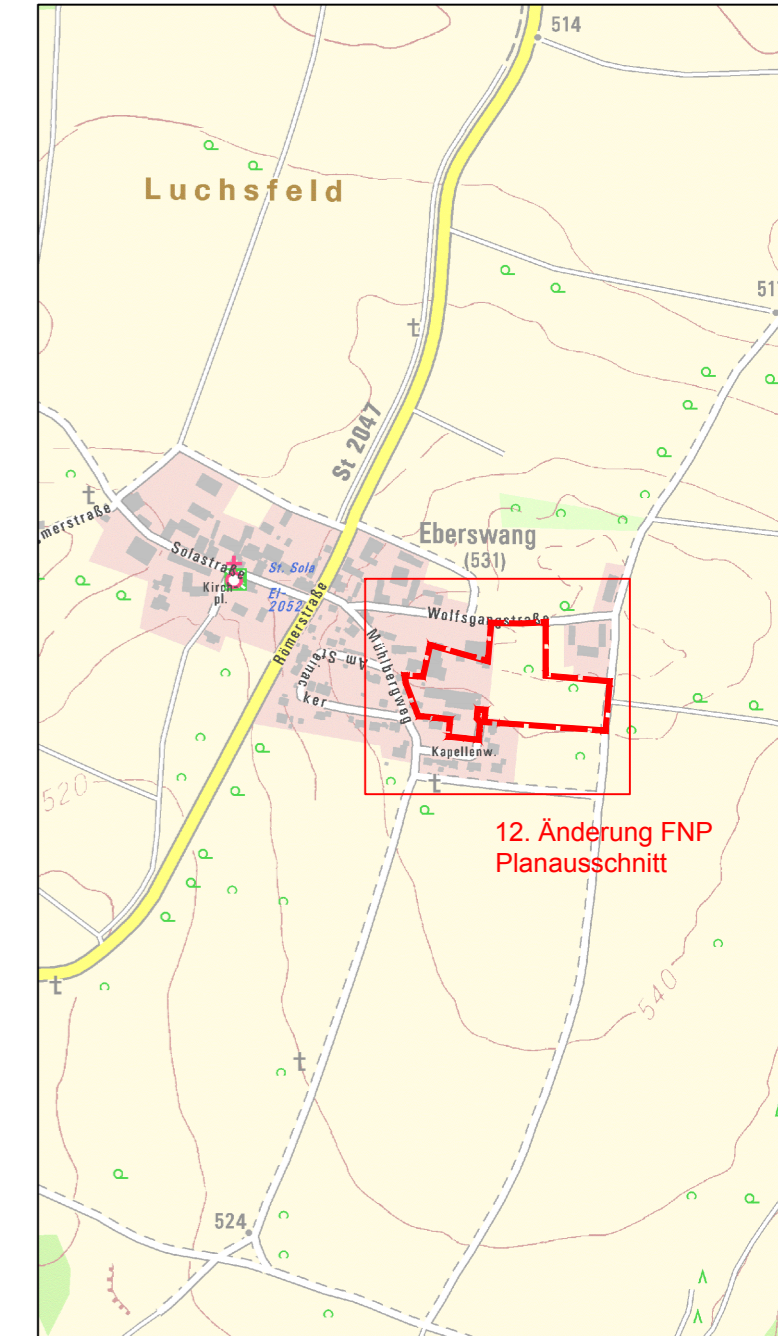
(Siegel)


.....
(1. Bürgermeister)



LEGENDE

- Gemischte Bauflächen
- Grünflächen
- Freizeit und Erholung (Pferdekoppel)
- Grenze des räumlichen Geltungsbereiches



 **Markt Dollnstein**
Papst-Viktor-Str. 35
91795 Dollnstein

12. Änderung Flächennutzungsplan im Parallelverfahren

Format	letzte Änderung:	Datum der Planfassung:	Plan Nr.:
DIN A3 ÜL	30.07.2019	10.04.2019	941-FNP-1
TB MARKERT Stadtplaner * Landschaftsarchitekt PartG mbB Peter Markert, Stadtplaner und Landschaftsarchitekt Matthias Fleischauer, Stadtplaner Adrian Merdes, Stadtplaner		Planfassung:	
Bearbeitung: Raphale Schneider		Vorentwurf	
Pflanzhauser Str. 34 90459 Nürnberg Amtsgericht Nürnberg PR 286 USt-IdNr. DE315889497		Tel. (0911) 999878-0 Fax (0911) 999878-54 info@tb-markert.de https://www.tb-markert.de	
			